


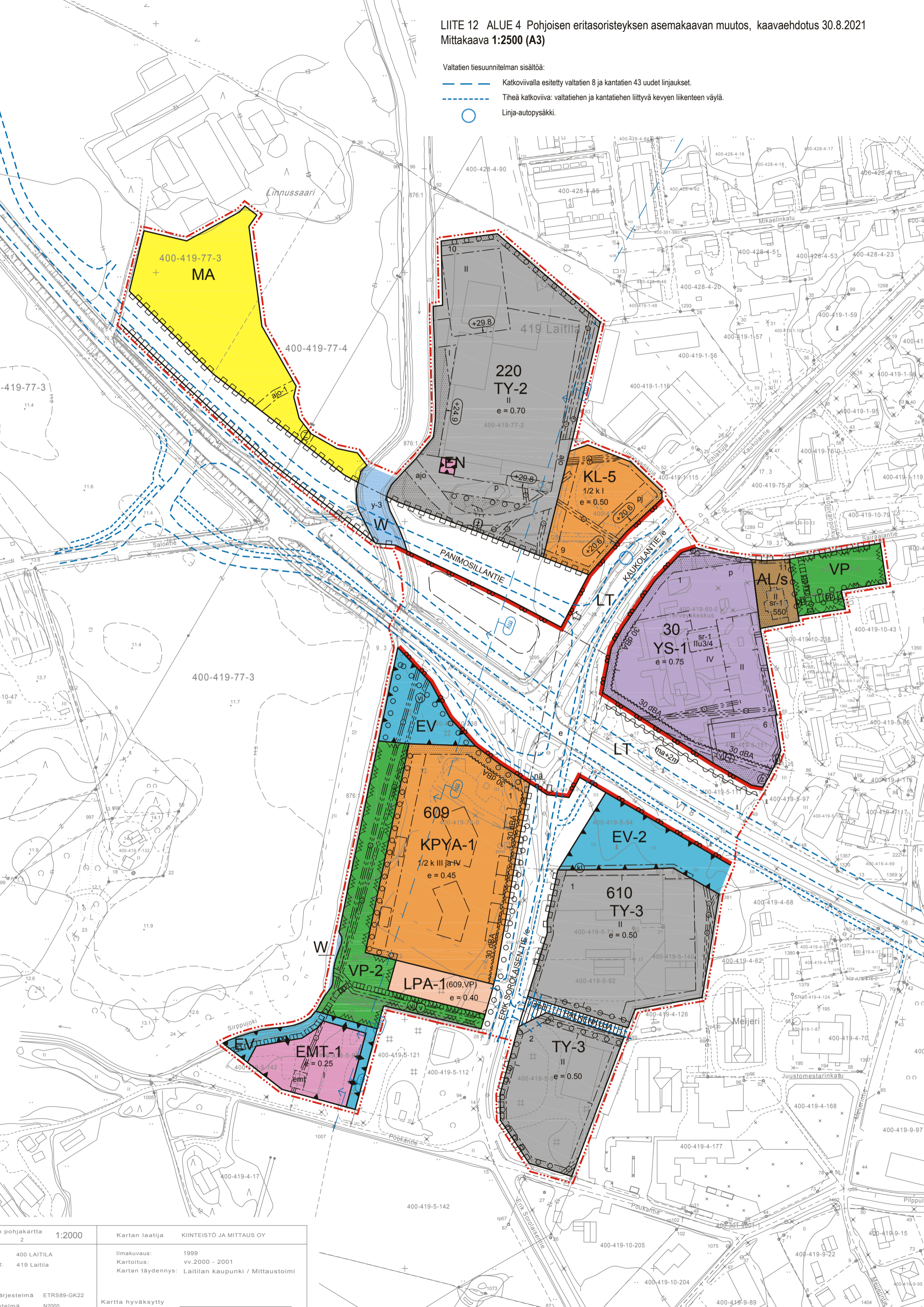


LIITE 12 ALUE 4 Pohjoisen eritasoristeyksen asemakaavan muutos, kaavaehdotus 30.8.2021
Mittakaava 1:2500 (A3)

Valtatie-tiesuunnitelman sisältöä:

-  Katkoviivalla esitetty valtatie 8 ja kantatien 43 uudet linjaukset.
-  Tiheä katkoviiva: valtatiehen ja kantatiehen liittyvä kevyen liikenteen väylä.
-  Linja-autopsäkki.



pohjakartta 2 1:2000 400 LAITILA 419 Laitila	Kartan laatija KIINTEISTÖ JA MITTAUS OY Ilmakuvaus: 1999 Kartoitus: vv.2000 - 2001 Kartan täydennys: Laitilan kaupunki / Mittaustoimi
Arjesteelmä ETRS89-GK22 Projekti N2000	Kartta hyväksytty